


2

BOUCLE DES VERGERS à Cercier



CHEMIN DE RANDONNÉE
PÉDESTRE PDIPR



Dénivelé : 430 m

Temps : 3h30

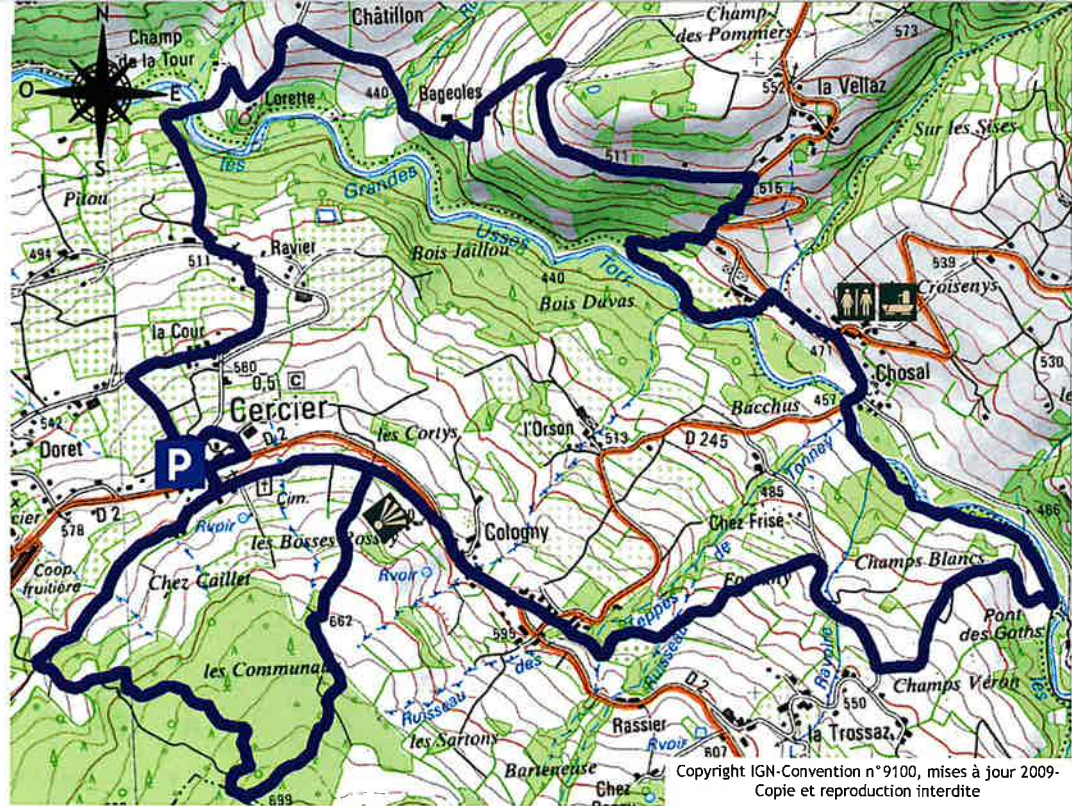
Longueur : 12,5 km

Niveau : facile



Communauté de Communes
du Pays de Cruseilles







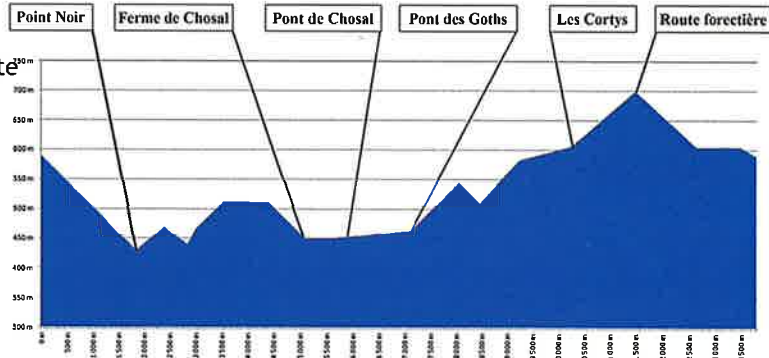
Crédits: Bernard Massonnet - Données issues du RIS 73-74 - Régie de Gestion des Pays de Savoie

Copyright IGN-Convention n°9100, mises à jour 2009- Copie et reproduction interdite

- Départ du parking de la mairie de Cercier
- Descente jusqu'à la rivière des Usses en traversant les vergers (passage sur le pont Noir)
- À la 1^{ère} intersection avec la boucle de la Ferrande suivre « Bageoles »
- Passer devant l'auberge de la ferme de Bajoles
- À la 2^{ème} intersection avec la boucle de la Ferrande suivre « Ferme de Chosal »
- Prendre le chemin Eco-citoyen et le Land Art de la ferme de Chosal (toilettes et point d'eau)
- Traverser à nouveau la rivière des Usses et emprunter le pont de Chosal et suivez la rivière avant de remonter sur Cercier
- À l'intersection au lieu-dit « Les Cortys » (par temps clair, panorama sur les Ponts de la Caille et le massif du Mont-blanc), deux directions vous sont proposées : à droite l'itinéraire direct Cercier (Chef-Lieu) et à gauche Cercier (Chef-Lieu) par la Route Forestière

BALISAGE

-   Tourner à gauche/droite
-  Mauvaise direction
-  Panorama
-  Toilettes
-  Point d'eau



L'environnement montagnard et la randonnée de manière générale impliquent un équipement spécifique, n'hésitez pas à faire appel à un professionnel pour encadrer cette activité.