

SITES D'INTÉRÊT REMARQUABLE

► Le calvaire de La Croix Boissée

Situé dans la partie la plus ancienne du bourg, ce calvaire en granit, appelé aussi « petit cimetière », rappelle les premiers lieux de sépultures de la paroisse. Il était encore très récemment un lieu de procession des fidèles à l'occasion des principales fêtes religieuses.



► Cardroc et l'activité du lin et du chanvre



Cardroc était reconnue pour la qualité de son fil de lin. La commune vivait de l'activité de nombreux

tisserands dès le XVI^e jusqu'au XIX^e siècle. La commune en aurait compté jusqu'à 200. Le village de La Croix-Boissée est constitué de belles maisons aux façades en granit munies de portes cintrées. Elles témoignent de l'aisance des tisserands locaux aux XVI^e et XVII^e siècles. Remarquez cette maison des XVI^e et XVII^e siècles. Elle possède un porche à double ouverture construit en pierre, muni d'une fenêtre protégée par une grille à lancettes. L'ancien manoir des Haies possède également un porche.

13
14

SITES D'INTÉRÊT REMARQUABLE

► L'habitat du Pays de Bécherel



Vous verrez sur le parcours plusieurs maisons caractéristiques de l'habitat du Pays de Bécherel (à La Croix-Boissée, au Vaudelin, à La Ville Pian...). La plupart du temps, ces constructions comptent deux ouvertures : une entrée réservée aux hommes et l'autre au bétail.



Observez aussi les différentes grilles de protection de fenêtres en fer forgé typiques de la région. Certaines ont été préservées sur la Maison à porche de La Croix-Boissée et l'église de Cardroc.

► Les vallées


La commune compte plusieurs vallées propices à la randonnée autour de Pont-Perrin, du Vaudelin et autour du ruisseau dit de « La Deune » (affluent de La Donac). À proximité des cultures ou en lisière de bois, vous rencontrerez peut-être un chevreuil ou entendrez son cri surtout à l'automne (une sorte d'aboieusement répété plusieurs fois). Le chevreuil est un cervidé craintif et très méfiant. Il possède des sens très



développés : son odorat peut, par exemple, à bon vent, lui permettre de déceler une présence humaine à plus de 200 mètres.

13 Cardroc

14

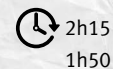


 Bretagne
Romantique
COMMUNAUTÉ DE COMMUNES


Circuit des Hauts de Cardroc ► 8,6 km 
Circuit des Vallées ► 7,3 km 



► 8,6 km
► 7,3 km



2h15
1h50

 Parking salle René Yvetot

Balisage



Circuit des Hauts de Cardroc

D **1** Du parking, longez la D220 à droite. Traversez la D27 et longez l'étang de Pont Perrin. Au bout, prenez le sentier à gauche. Longez le champ puis montez dans le bois. Vous arrivez sur un chemin empierré. Au croisement, suivez le chemin à droite puis la route à droite sur 100 m.

2 À Ruante, prenez le chemin à gauche près du calvaire. Vous passez entre les champs puis dans un chemin creux. Point de vue sur l'antenne de Saint-Pern, les clochers de Miniac-sous-Bécherel et Bécherel. Au croisement après Ville Neuve, tournez à gauche et dans le virage, empruntez le chemin derrière la chicane. Au carrefour, prenez la route à gauche.

3 À Trédebert, suivez la direction de La Fosse. Après le hameau, empruntez le chemin à gauche. Traversez la route et continuez en face jusqu'aux Busnières puis prenez le chemin à droite. À La Ville-ès-Coqs, tournez deux fois à gauche. Prenez la route à gauche puis le chemin à droite.

4 Au bout, longez la D27 à gauche. Au carrefour, suivez la D79 vers Cardroc sur 100 m puis empruntez le chemin à droite. Longez la route à gauche. Au croisement, continuez tout droit. Au puits, prenez la première route à droite puis le chemin empierré à gauche jusqu'à l'église. Traversez la D79 et continuez en face pour rejoindre le parking.

Circuit des Vallées

A Du parking, prenez le chemin des Vergers en face. Longez la D79 à droite et tournez à droite à La Croix-Boissée. À la croix de l'Ourmel, prenez la D220 à gauche.

B Traversez la D27 et longez l'étang de Pont-Perrin.

C Au croisement, tournez à gauche. Le chemin descend dans la vallée. Au Vaudelin, montez la route à gauche. Après La Noëlle, tournez à droite. À Trédebert, suivez la route à droite. Dans le virage, prenez le chemin en face. Au bout, continuez par la route en face.

D Tournez à droite vers Ville Neuve. Traversez le hameau et

continuez tout droit. À Ruante, prenez la route à gauche. Traversez La Ville Pian. Coupez la D220 et continuez en face.

E Longez la D27 à droite, traversez-la et prenez la direction de La Baussaine (D279). Tournez à droite à La Ruase. Le chemin passe entre les champs puis pénètre dans la vallée. Traversez le ruisseau de La Deune sur une passerelle. Au croisement, tournez à droite puis traversez le lotissement à gauche. Au bout du chemin des écoliers, prenez à droite devant l'ancien presbytère puis tournez à gauche pour rejoindre le parking.

