










Commune de Montereau sur le Jard Zonage pluvial

LEGENDE

- BV 2-10** Nom de bassin versant
-  Limite de sous bassin versant
-  Limite de bassin versant hydrographique
-  Ru busé

Zonage pluvial :

-  Zone urbanisée actuelle
-  Zones cultivées où des mesures agri environnementales doivent être mises en oeuvre
-  Prés à conserver
-  Zones d'urbanisation future où l'urbanisation devra être accompagnée de mesures de rétention des eaux pluviales, dimensionnés pour T = 10 ans, Qfuite = 3 l/s/ha
-  Zones réservées à la mise en place de bassins de retenue ou de fossé
-  Zone vulnérable (bande de 25m de large)

