

-----  
**Centre de gestion  
de la route Sud**  
-----

26 rue Jean Monnet  
18200 Saint-Amand-Montrond

-----  
Tél : 02.48.61.16.76  
Courriel : routes.sud@departement18.fr

**ARRETE DU 09 OCT. 2020**  
-----

portant réglementation de la circulation sur la RD34,  
pendant l'exécution du chantier de renforcement BT  
aérienne

Commune de DUN-SUR-AURON  
du 19/10/2020 au 20/11/2020

-----  
Arrêté n° : S20621AT  
-----

**Le Président du Conseil départemental du Cher,**

**Le Maire de DUN-SUR-AURON,**

**VU** le code de la route,

**VU** le code général des collectivités territoriales,

**VU** le code général des propriétés des personnes publiques,

**VU** le code de la voirie routière,

**VU** le livre I de l'instruction interministérielle sur la signalisation routière, et notamment la 8ème partie (signalisation temporaire), modifiée par arrêté du 6 décembre 2011 relatif à l'approbation des modifications de l'instruction interministérielle sur la signalisation routière,

**VU** le règlement général de voirie du 7 juin 1993, modifié, relatif à la conservation et à la surveillance des routes départementales,

**VU** l'arrêté du Président du Conseil départemental n° 195/2020 du 21 août 2020, portant délégation de signature à M. Michel Gouttebessis, directeur des routes, et à ses collaborateurs,

**VU** la demande en date du 07/10/2020 présentée par BBF RESEAUX demeurant TSA 70011-CHEZ SOGELINK 69134 DARDILLY CEDEX,

**VU** l'article R323-25 n° DA28/031282,

Considérant que pour assurer la sécurité des usagers et des personnels travaillant sur le chantier de renforcement BT aérienne, et que ces travaux ont un fort empiétement sur la chaussée, une circulation alternée doit être imposée sur la RD34 du PR16+784 au PR17+435 pendant la durée des travaux.

Sur proposition du Chef du Centre de gestion de la route,

## ARRETENT

### ARTICLE 1

A compter du 19/10/2020 et jusqu'au 20/11/2020, pendant toute la durée des travaux de renforcement BT aérienne, soit 30 jours, une circulation alternée et réglementée par feux de chantier KR11, sur une longueur maximum de 500 m, ou par piquets K10 sur une longueur maximum de 1200 m, ou par panneaux B15 / C18 sur une longueur maximum de 150 m, sera mise en place sur la RD34 du PR16+784 au PR17+435, sur le territoire de la commune de DUN-SUR-AURON.

### ARTICLE 2

Sur cette section, il sera interdit de dépasser et la vitesse sera limitée à 70 km/h puis 50 km/h et 30 km/h en agglomération.

### ARTICLE 3

Sur cette section, le stationnement sera interdit.

### ARTICLE 4

Le présent arrêté sera affiché aux extrémités du chantier.

### ARTICLE 5

En dehors des périodes d'activités du chantier, la nuit, les jours fériés et les jours "hors chantiers", la circulation devra être rétablie.

### ARTICLE 6

Les dispositifs de signalisation nécessaires au balisage du chantier et à la réglementation de la circulation seront mis en place et entretenus de jour comme de nuit par BBF RESEAUX conformément :

- aux dispositions de la 8 ème partie (signalisation temporaire) du livre I de l'instruction interministérielle sur la signalisation routière, approuvée par l'arrêté interministériel du 6 novembre 1992
- aux schémas CF 22, CF 23 et CF 24 du manuel du chef de chantier "signalisation temporaire" ci-joints.

### ARTICLE 7

Son titulaire est responsable tant vis-à-vis de la collectivité représentée par le signataire que vis-à-vis des tiers, des accidents de toute nature qui pourraient résulter de la réalisation de ces travaux.

Les droits des tiers sont et demeurent expressément réservés.

### ARTICLE 8

le directeur des routes,  
le chef du centre de gestion de la route Sud,  
le maire de DUN-SUR-AURON,  
le directeur de l'entreprise BBF RESEAUX,  
**sont chargés, chacun en ce qui le concerne, de l'exécution du présent arrêté.**

le directeur du service départemental d'incendie et de secours,  
le responsable du SAMU,  
**sont destinataires d'une copie pour information.**

## **Annexe**

Schémas de signalisation

**Le Président du Conseil départemental,  
Pour le Président et par délégation,  
Le Chef du Centre de gestion de la route,**



**Philippe BISSON**

**Le Maire de DUN-SUR-AURON,**

### **Recours :**

La présente décision peut, dans un délai de deux mois à compter de sa notification, faire l'objet d'un recours gracieux adressé au président du Conseil départemental du Cher (Hôtel du Département, 1 place Marcel Plaisant, CS 30322, 18023 BOURGES Cedex). Elle peut également faire l'objet d'un recours contentieux, dans le même délai à compter de sa notification, en saisissant le tribunal administratif d'Orléans (par voie postale à l'adresse suivante : 28 rue de la Bretonnerie, 45057 ORLEANS Cedex, ou, par l'application informatique "Télérecours citoyens", accessible par le site internet suivant : <http://www.telerecours.fr>).

En cas de rejet du recours gracieux formulé dans le délai précité ou en l'absence de réponse à ce recours dans un délai de deux mois (rejet implicite), un recours contentieux devant le tribunal administratif d'Orléans peut également être formé contre cette décision dans un délai de deux mois à compter du rejet.

### **Mentions relatives au Règlement Général sur la Protection des Données (RGPD) :**

La loi n°78-17 du 6 janvier 1978 modifiée relative à l'informatique, aux fichiers et aux libertés s'applique aux informations figurant dans ce formulaire.

Les informations recueillies permettent aux agents habilités des services départementaux du Département du Cher :

- d'exercer les pouvoirs de police afférents à la gestion du domaine routier départemental,
- d'en exploiter et d'en analyser les données en vue de réaliser des statistiques internes d'activité et d'usage,

dans le cadre de l'article L411-3 du code de la route et du Guide de la voirie approuvé par délibérations N°138/2011 du 11 octobre 2011 et N°126/2017 du 16 octobre 2017 de l'Assemblée départementale.

Un défaut d'enregistrement des données entraînera des retards ou une impossibilité de les exploiter ou de les analyser en vue de prendre la ou les décisions administratives objet(s) de la demande. En les enregistrant, vous consentez à ce que les agents des services mentionnés ci-dessus puissent effectuer le traitement de ces informations dans le cadre des objectifs mentionnés ci-dessus.

Les données personnelles sont conservées pendant la durée n'excédant pas celle nécessaire au regard de leurs objectifs. Elles sont traitées dans la limite des délais de prescription applicables.

Vous bénéficiez d'un droit d'accès, de rectification, d'effacement, de limitation, de portabilité de vos données, d'un droit d'opposition au traitement de celles-ci ainsi que le droit à tout moment de retirer votre consentement. Pour ce faire, la demande doit être adressée au Délégué à la protection des données - Conseil départemental du Cher- Hôtel du Département - 1 Place Marcel Plaisant - CS n°30322 - 18023 BOURGES CEDEX ou via la rubrique « contact » sur <https://www.departement18.fr/>. Les réclamations relatives à la protection de vos données sont à adresser auprès de la CNIL.

## Annexe

Schémas de signalisation

**Le Président du Conseil départemental,  
Pour le Président et par délégation,  
Le Chef du Centre de gestion de la route,**

**Philippe BISSON**

**Le Maire de DUN-SUR-AURON,**

**Pour le Maire,  
Le Adjoint délégué  
R. MORISSE**

### **Recours :**

La présente décision peut, dans un délai de deux mois à compter de sa notification, faire l'objet d'un recours gracieux adressé au président du Conseil départemental du Cher (Hôtel du Département, 1 place Marcel Plaisant, CS 30322, 18023 BOURGES Cedex). Elle peut également faire l'objet d'un recours contentieux, dans le même délai à compter de sa notification, en saisissant le tribunal administratif d'Orléans (par voie postale à l'adresse suivante : 28 rue de la Bretonnerie, 45057 ORLEANS Cedex, ou, par l'application informatique "Télérecours citoyens", accessible par le site internet suivant : <http://www.telerecours.fr>).

En cas de rejet du recours gracieux formulé dans le délai précité ou en l'absence de réponse à ce recours dans un délai de deux mois (rejet implicite), un recours contentieux devant le tribunal administratif d'Orléans peut également être formé contre cette décision dans un délai de deux mois à compter du rejet.

### **Mentions relatives au Règlement Général sur la Protection des Données (RGPD) :**

La loi n°78-17 du 6 janvier 1978 modifiée relative à l'informatique, aux fichiers et aux libertés s'applique aux informations figurant dans ce formulaire.

Les informations recueillies permettent aux agents habilités des services départementaux du Département du Cher :

- d'exercer les pouvoirs de police afférents à la gestion du domaine routier départemental,
- d'en exploiter et d'en analyser les données en vue de réaliser des statistiques internes d'activité et d'usage,

dans le cadre de l'article L411-3 du code de la route et du Guide de la voirie approuvé par délibérations N°138/2011 du 11 octobre 2011 et N°126/2017 du 16 octobre 2017 de l'Assemblée départementale.

Un défaut d'enregistrement des données entraînera des retards ou une impossibilité de les exploiter ou de les analyser en vue de prendre la ou les décisions administratives objet(s) de la demande. En les enregistrant, vous consentez à ce que les agents des services mentionnés ci-dessus puissent effectuer le traitement de ces informations dans le cadre des objectifs mentionnés ci-dessus.

Les données personnelles sont conservées pendant la durée n'excédant pas celle nécessaire au regard de leurs objectifs. Elles sont traitées dans la limite des délais de prescription applicables.

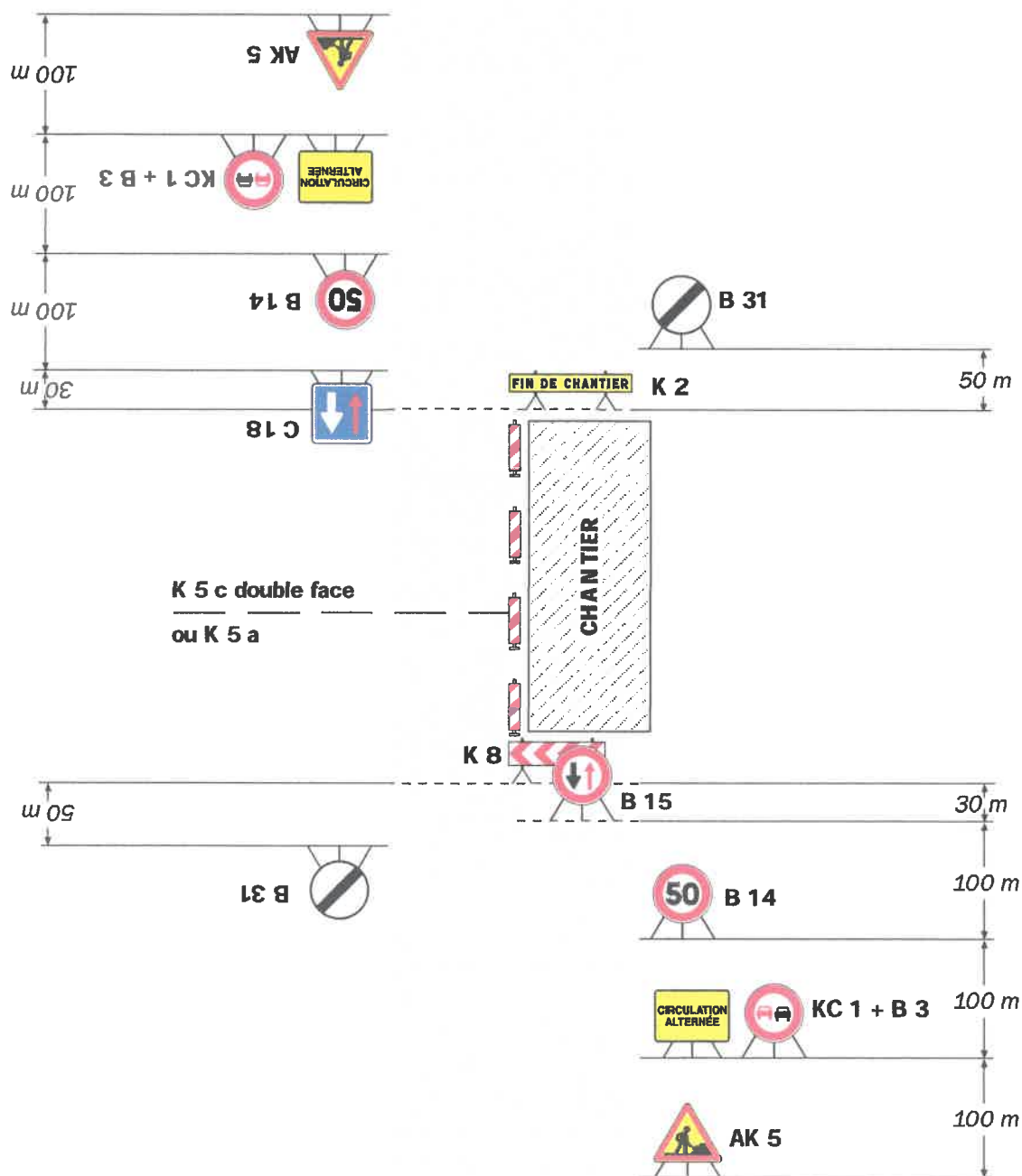
Vous bénéficiez d'un droit d'accès, de rectification, d'effacement, de limitation, de portabilité de vos données, d'un droit d'opposition au traitement de celles-ci ainsi que le droit à tout moment de retirer votre consentement. Pour ce faire, la demande doit être adressée au Délégué à la protection des données - Conseil départemental du Cher- Hôtel du Département - 1 Place Marcel Plaisant - CS n°30322 - 18023 BOURGES CEDEX ou via la rubrique « contact » sur <https://www.departement18.fr/>  
Les réclamations relatives à la protection de vos données sont à adresser auprès de la CNIL.

# Chantiers fixes



Alternat avec sens prioritaire

Circulation alternée  
Route à 2 voies

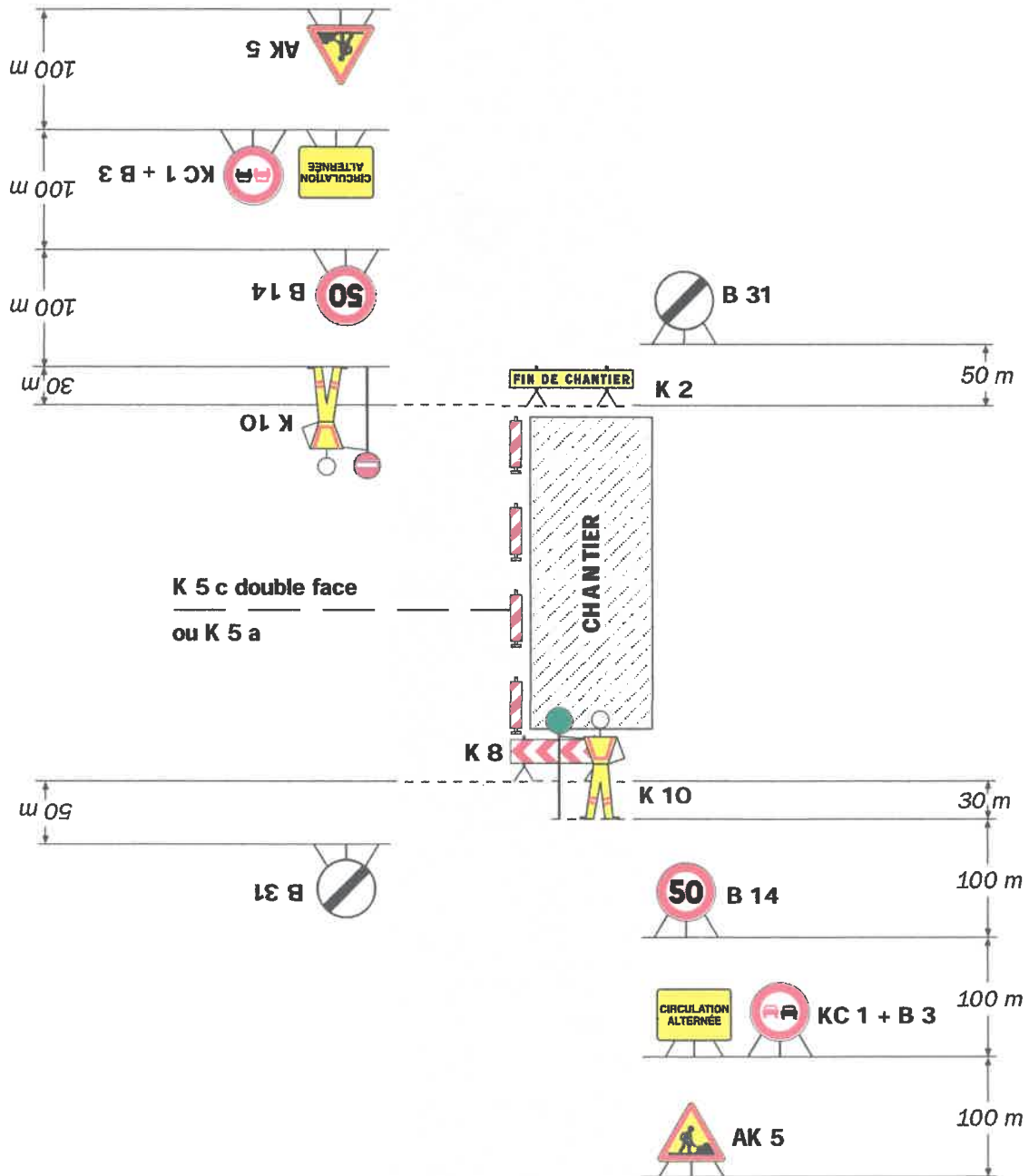


**Remarque(s) :**

- Dispositif à n'utiliser qu'en cas de bonne visibilité réciproque et faible trafic.
- Cf. Signalisation temporaire - Les alternats.

Alternat par piquets K 10

Circulation alternée  
Route à 2 voies



**Remarque(s) :**

- Dispositif applicable uniquement de jour et sous certaines conditions : Cf. Signalisation temporaire - Les alternats.

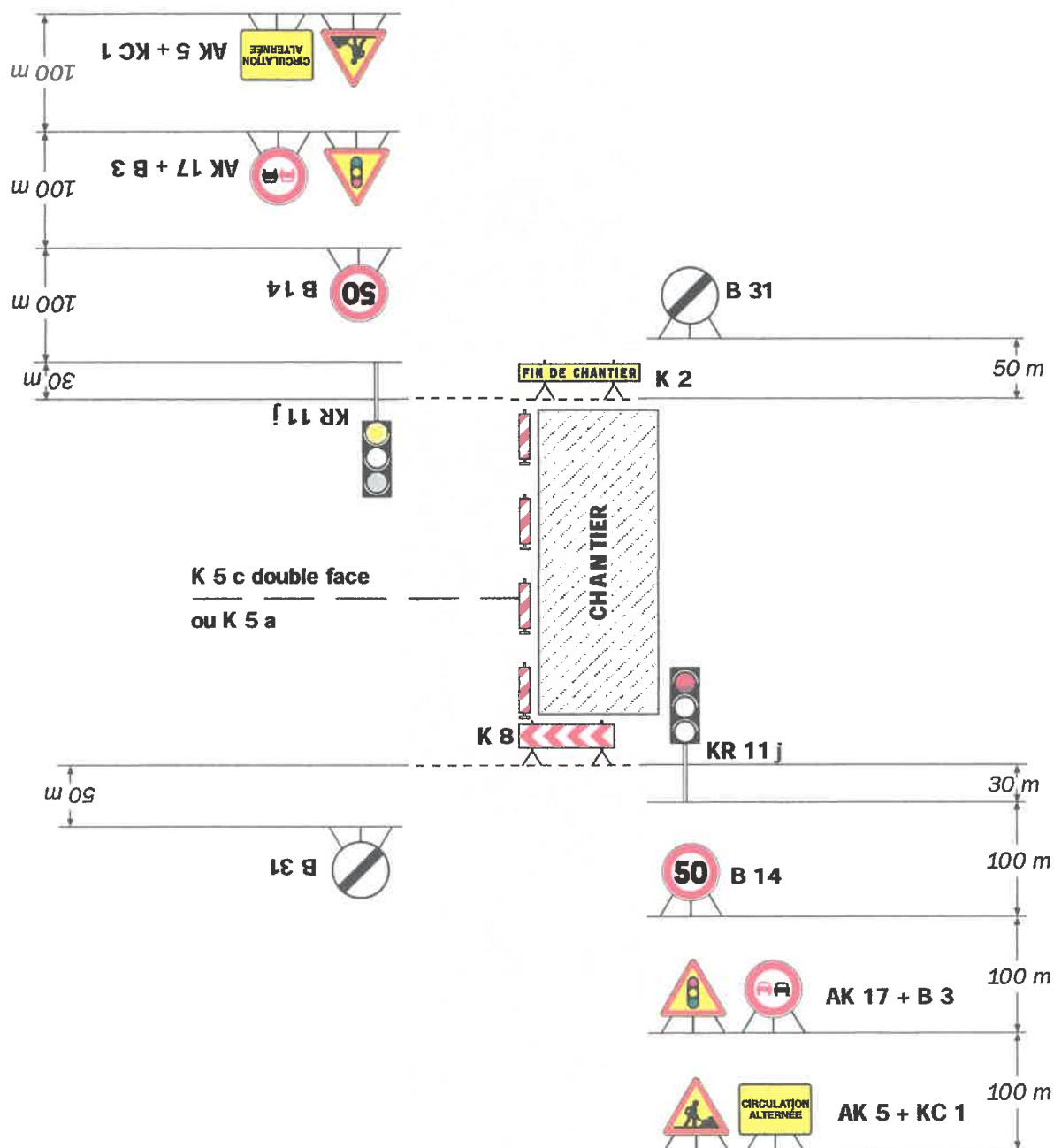
- Un panneau B 14 de limitation de vitesse à 70 km/h peut éventuellement être intercalé entre les panneaux AK 5 et KC 1.

# Chantiers fixes

CF24

Alternat par signaux tricolores

Circulation alternée  
Route à 2 voies



## Remarque(s) :

- Schéma à appliquer notamment lorsque l'alternat doit être maintenu de nuit, en absence de visibilité réciproque.  
- Pour le réglage des signaux tricolores : Cf. Signalisation temporaire - Les alternats.

- Un panneau B 14 de limitation de vitesse à 70 km/h peut éventuellement être intercalé entre les panneaux AK 5 et AK 17.